

2024年7月6日

第2回 房総半島1周 280K 連絡事項および注意事項

NPO 法人 HASHIRU
房総半島1周 280K 実行委員会

たくさんエントリーありがとうございます。

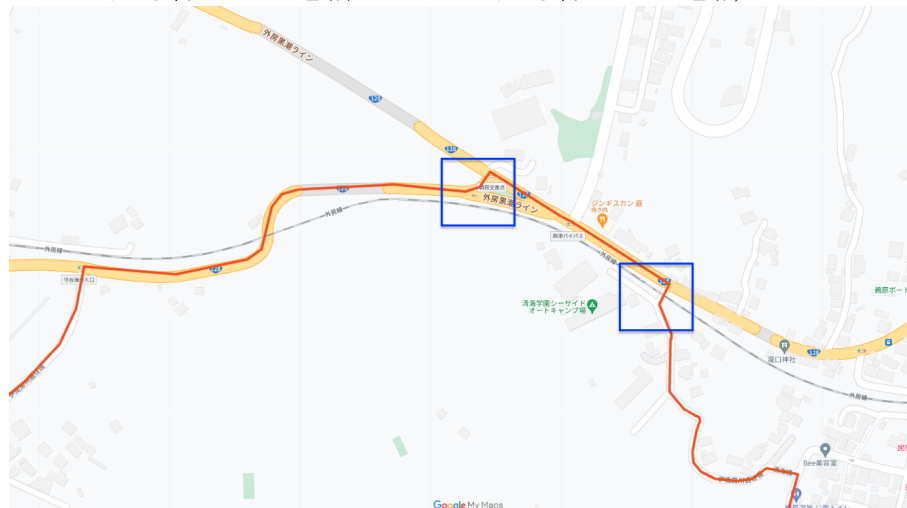
大会開催まで約1週間となりました。

以下、事務局からの連絡事項および注意事項となりますので、一読ください。

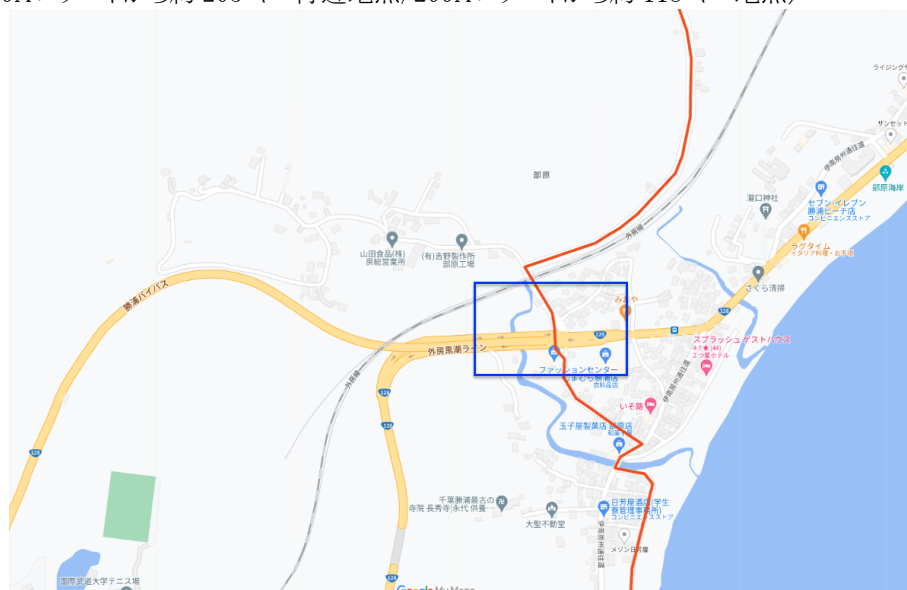
1. 受付・スタート会場
公共交通機関をご利用いただき、車でのご来場はお控えください。
2. スタート
「房総半島1周 280K」、「房総半島1周 200K」のスタートは、混雑を避けるため、一斉ではなく時差式でのスタートとなります。
3. 受付
ヘッドライト・ハンドライト・テールランプ(後方点滅灯)が点灯・点滅するか、規定以上の水分量を用意できているかチェックします。スタート時間までにいずれかでも確認が取れない場合、失格とさせていただきます。また、受付時には健康保険証にてお名前の確認を行いますので、事前にご準備ください。
4. チェックポイント
コース上には複数のチェックポイントを設けておりますので、指定場所の写真を撮影してください。各エイドで確認を行います。**撮影の不備や漏れがあった場合、コースを戻っていただくかリタイアとなります。**
5. 関門とリタイア
各エイドには関門時間を設けております。これを過ぎた場合はリタイアとなり、以降、コースを走ることはできません。ゼッケンを外して独断で走行を継続する等の行為も禁止となります。なお、リタイアした場合は、自力で公共交通機関等を利用し、途中のエイドに立ち寄るなどの行為を避け、最短でゴールまで移動してください。スタッフによる送迎は行いません。
6. 濃霧
千葉県では、この時期濃霧が発生しやすいため、濃霧が発生した場合は日中でもライトを付けて走行してください。
<https://www.data.jma.go.jp/choshi/shosai/bousai/kishoutokusei.html>
7. エイドでの注意点(大声禁止)
サンセットブリーズ保田エイド、滝口駐車場エイド、花の広場公園エイドでは付近に住宅等があるため、特に夜は大きな声で喋らないようにお願いします。
公式エイド以外に私設エイドがあるかもしれません。この際も近隣への迷惑にならないよう配慮するとともに、開設して下さった方々に感謝して利用しましょう。
8. コース
全体的に道路、道幅が狭いです。
地図上で枠に囲まれている箇所は、見通しが悪く道が狭いため、必ず1列走行してください。
また、以下のコースが分かりにくいいため、事前にコースを Google マップなどでご確認いただくよう

お願いします。

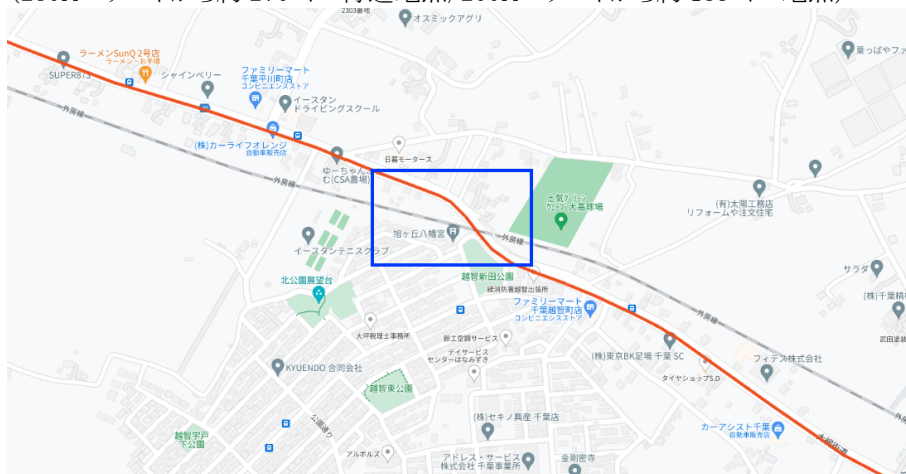
- 1 鵜原交差点付近
(280K スタートから約 192 キロ地点/200K スタートから約 104 キロ地点)



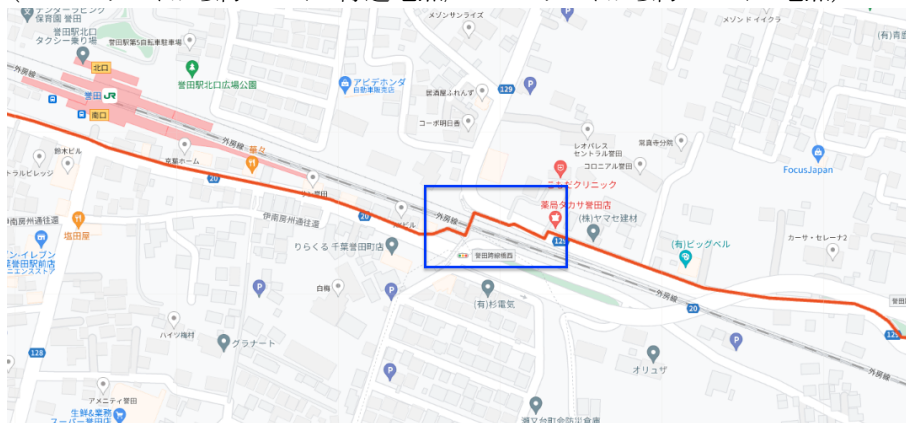
- 2 部原交差点付近
(280K スタートから約 205 キロ付近地点/200K スタートから約 118 キロ地点)



- 3 ファミリーマート 千葉越智町店付近
 (280K スタートから約 270 キロ付近地点/200K スタートから約 183 キロ地点)



- 4 JR 外房線 簗田駅手前
 (280K スタートから約 272 キロ付近地点/200K スタートから約 185 キロ地点)



- 5 JR 内房線 浜野駅
 (280K スタートから約 281 キロ地点/200K スタートから約 194 キロ地点)



9. 薬湯市原店での入浴
 受付時に入浴券をお渡ししますので、失くさないようご注意ください。
 お風呂は綺麗に利用してください。入館後は入浴を済ませてから、お食事や仮眠をお取りいただくようお願いいたします。

館内着、フェイスタオル、バスタオル、歯ブラシが付いています。
館内は5時～翌2時までご滞在が可能です。

10. 大会の中止

悪天候や災害などにより、レース中でもやむを得ず大会を中止する場合がございます。その際は、スタッフの指示に従って行動してください。なお、中止によるエントリー費の返金はありません。

以上